

**ОБЩЕСТВО С ОГРАНИЧЕННОЙ ОТВЕТСТВЕННОСТЬЮ
«КОНСТРУКТОРСКОЕ БЮРО «ГСК «ДОН»**

**«СТРОИТЕЛЬСТВО АВТОМОБИЛЬНОЙ ДОРОГИ «ПОДЪЕЗД ОТ
АВТОМОБИЛЬНОЙ ДОРОГИ «ИЛОВАТКА (КМ 10) – СТАРАЯ
ПОЛТАВКА - ГМЕЛИНКА – ПАЛЛАСОВКА – НИКОЛАЕВСК»
К С.ПЕСЧАНКА» В СТАРОПОЛТАВСКОМ МУНИЦИПАЛЬНОМ
РАЙОНЕ ВОЛГОГРАДСКОЙ ОБЛАСТИ»**

ДОКУМЕНТАЦИЯ ПО ПЛАНИРОВКИ ТЕРРИТОРИИ

ПРОЕКТ ПЛАНИРОВКИ ТЕРРИТОРИИ

Раздел 2 Положение о размещении линейных объектов

069 – ППТ-2

Том 2

| | | |
|--------------|--------------|---------------|
| Инд. № подл. | Подп. и дата | Взаим. инв. № |
| | | |

ОБЩЕСТВО С ОГРАНИЧЕННОЙ ОТВЕТСТВЕННОСТЬЮ
«КОНСТРУКТОРСКОЕ БЮРО «ГСК «ДОН»

«СТРОИТЕЛЬСТВО АВТОМОБИЛЬНОЙ ДОРОГИ «ПОДЪЕЗД ОТ
АВТОМОБИЛЬНОЙ ДОРОГИ «ИЛОВАТКА (КМ 10) – СТАРАЯ
ПОЛТАВКА - ГМЕЛИНКА – ПАЛЛАСОВКА – НИКОЛАЕВСК»
К С.ПЕСЧАНКА» В СТАРОПОЛТАВСКОМ МУНИЦИПАЛЬНОМ
РАЙОНЕ ВОЛГОГРАДСКОЙ ОБЛАСТИ»

ДОКУМЕНТАЦИЯ ПО ПЛАНИРОВКИ ТЕРРИТОРИИ
ПРОЕКТ ПЛАНИРОВКИ ТЕРРИТОРИИ

Раздел 2 Положение о размещении линейных объектов

069 – ППТ-2


Том 2

Директор



Т.Я. Волохова

Главный инженер проекта



О.О. Мелихов



| | | |
|--------------|--------------|---------------|
| Инв. № подл. | Подп. и дата | Взаим. инв. № |
| | | |

| Обозначение | Наименование | Страница |
|-------------|---|----------|
| 069-ППТ-2-С | Содержание | 2 |
| 069-СД | Состав документации по планировке территории и межеванию территории | 3 |
| 069-ППТ-2 | ПОЛОЖЕНИЕ О РАЗМЕЩЕНИИ ОБЪЕКТА КАПИТАЛЬНОГО СТРОИТЕЛЬСТВА | 4 |
| | 1. Наименование, основные характеристики (категория, протяженность, проектная мощность, пропускная способность, грузонапряженность, интенсивность движения) и назначение планируемых для размещения линейных объектов | 4 |
| | 2. Перечень субъектов Российской Федерации, перечень муниципальных районов, городских округов в составе субъектов Российской Федерации, перечень поселений, населенных пунктов, внутригородских территорий городов федерального значения, на территориях которых устанавливаются зоны планируемого размещения линейных объектов | 6 |
| | 3. Перечень координат характерных точек границ зон планируемого размещения линейных объектов. | 7 |
| | 4. Перечень координат характерных точек границ зон планируемого размещения линейных объектов, подлежащих реконструкции в связи с изменением их местоположения. | 12 |
| | 5. Предельные параметры разрешенного строительства, реконструкции объектов капитального строительства, входящих в состав линейных объектов в границах зон их планируемого размещения | 13 |
| | 6. Информация о необходимости осуществления мероприятий по защите сохраняемых объектов капитального строительства (здание, строение, сооружение, объекты, строительство которых не завершено), существующих и строящихся на момент подготовки проекта планировки территории, а также объектов капитального строительства, планируемых к строительству в соответствии с ранее утвержденной документацией по планировке территории, от возможного негативного воздействия в связи с размещением линейных объектов | 14 |
| | 7. Информация о необходимости осуществления мероприятий по сохранению объектов культурного наследия от возможного негативного воздействия в связи с размещением линейных объектов | 14 |
| | 8. Информация о необходимости осуществления мероприятий по охране окружающей среды | 15 |
| | 9. Информация о необходимости осуществления мероприятий по защите территории от чрезвычайных ситуаций природного и техногенного характера, в том числе по обеспечению пожарной безопасности и гражданской обороне. | 16 |

| | | |
|---------|----------------|--------------|
| Инов. № | Подпись и дата | Взам. инв. № |
| | | |

| Изм. | Кол. | Лист | № док | Подпись | Дата |
|------|------|------|-------|---------|------|
| | | | | | |
| | | | | | |
| | | | | | |
| | | | | | |
| | | | | | |

069-ППТ-2-С

Содержание

| Стадия | Лист | Листов |
|--------------------|------|--------|
| П | 1 | 1 |
| ООО "КБ "ГСК "ДОН" | | |

| Номер тома | Обозначение | Наименование | Примечание |
|------------|-------------|--|------------|
| 1 | 069-ППТ-1 | Проект планировки территории. Графическая часть. | -\\- |
| 2 | 069-ППТ-2 | Положение о размещении линейных объектов. | -\\- |
| 3 | 069-ППТ-3 | Материалы по обоснованию проекта планировки территории. Графическая часть. | -\\- |
| 4 | 069-ППТ-4 | Материалы по обоснованию проекта планировки территории. Пояснительная записка. | -\\- |
| 5 | 069-ПМТ-5 | Проект межевания территории. Графическая часть. | -\\- |
| 6 | 069-ПМТ-6 | Проект межевания территории. Текстовая часть. | -\\- |
| 7 | 069-ПМТ-7 | Материалы по обоснования проекта межевания территории. Графическая часть. | -\\- |
| 8 | 069-ПМТ-8 | Материалы по обоснования проекта межевания территории. Пояснительная записка. | -\\- |





| Инв. № | Подпись и дата | Взам. инв. № | 069-СД | | | | | | Стадия | Лист | Листов |
|--------|----------------|--------------|-----------|----------|---|-------|--|------|--------|------|--------|
| | | | Изм. | Кол. | Лист | № док | Подпись | Дата | | | |
| Инв. № | Подпись и дата | Взам. инв. № | Составил | Житник |  | 03.23 | Состав документации по планировке и межеванию территории | П | 1 | 1 | |
| | | | Проверил | Смирнова |  | 03.23 | | | | | |
| | | | Н. контр. | Мелихов |  | 03.23 | | | | | |
| | | | ГИП | Мелихов |  | 03.23 | | | | | |
| | | | | | | | ООО "КБ "ГСК "ДОН" | | | | |

Положение о размещении линейных объектов

1. Наименование, основные характеристики (категория, протяженность, проектная мощность, пропускная способность, грузонапряженность, интенсивность движения) и назначение планируемых для размещения линейных объектов, а также линейных объектов, подлежащих реконструкции в связи с изменением их местоположения

Для подготовки проекта планировки территории решение о подготовке документации по планировке территории отсутствует, поскольку в соответствии с подпунктом «а» пункта 4 Постановления Правительства Российской Федерации от 02.04.2022 №575 "Об особенностях подготовки, согласования, утверждения, продления сроков действия документации по планировке территории, градостроительных планов земельных участков, выдачи разрешений на строительство объектов капитального строительства, разрешений на ввод в эксплуатацию" (в ред. от 29.12.2022) в период со дня вступления в силу указанного Постановления до 1 января 2024 г. в целях подготовки документации по планировке территории и внесения изменений в такую документацию принятие решения о подготовке документации по планировке территории и решения о подготовке изменений в документацию по планировке территории (если принятие такого решения предусмотрено соответствующими нормативными правовыми актами Российской Федерации, законами субъектов Российской Федерации, нормативными правовыми актами органов местного самоуправления) не требуется, за исключением случаев, указанных в части 1.1 статьи 45 Градостроительного кодекса Российской Федерации.

Разработка проекта планировки территории выполнена в соответствии с требованиями статей 41, 43 и 45 Градостроительного кодекса Российской Федерации, Постановления Правительства РФ от 12.05.2017 №564 «Об утверждении Положения о составе и содержании документации по планировке

| | | | | | | | | | | | |
|---------|----------------|--------------|-----------------------|----------|---|-------|---------|------|--------------------|------|--------|
| Индв. № | Подпись и дата | Взам. инв. № | 069-ППТ-2 | | | | | | | | |
| | | | Изм. | Кол. | Лист | № док | Подпись | Дата | | | |
| Индв. № | Подпись и дата | Взам. инв. № | Пояснительная записка | | | | | | Стадия | Лист | Листов |
| | | | | | | | | | П | 1 | 14 |
| | | | | | | | | | ООО "КБ "ГСК "Дон" | | |
| | | | | | | | | | | | |
| | | | Составил | Житник |  | 03.23 | | | | | |
| | | | Проверил | Смирнова |  | 03.23 | | | | | |
| | | | Н. контр. | Мелихов |  | 03.23 | | | | | |
| | | | ГИП | Мелихов |  | 03.23 | | | | | |

Также, разработанная документация соответствует требованиям ч. 10 ст. 45 Градостроительного кодекса Российской Федерации.

Государственной программой Волгоградской области «Развитие транспортной системы и обеспечение безопасности дорожного движения в Волгоградской области», утвержденной постановлением Администрации Волгоградской области от 23.01.2017 № 16-п (Пунктом 7.1.23 Перечня мероприятий государственной программы Волгоградской области "Развитие транспортной системы и обеспечение безопасности дорожного движения в Волгоградской области", реализуемых в 2020 - 2030 годах), предусмотрено размещение объекта регионального значения "Строительство автомобильной дороги "Подъезд от автомобильной дороги "Иловатка (10 км) - Старая Полтавка - Гмелинка - Палласовка - Николаевск" к с. Песчанка" в Старополтавском муниципальном районе Волгоградской области", отображенного в Схеме территориального планирования Волгоградской области, утвержденной Постановлением Волгоградской области от 14.09.2009 №337-п (в ред. Постановления Администрации Волгоградской области от 07.08.2023 №534-п).

Наименование планируемого для размещения линейного объекта: «Строительство автомобильной дороги «Подъезд от автомобильной дороги «Иловатка (км 10) - Старая Полтавка - Гмелинка - Палласовка – Николаевск» к с.Песчанка» в Старополтавском муниципальном районе Волгоградской области».

Основные характеристики планируемого для размещения линейного объекта:

| № п.п. | Наименование показателя | Измеритель | Показатель |
|--------|--------------------------|------------|---|
| 1 | 2 | 3 | 4 |
| 1 | Вид строительства дороги | - | Строительство |
| 2 | Категория дороги | - | Вне населенных пунктов: V а по п. по ГОСТ Р 58818-2020. В населенных пунктах: «Местные улицы по п.16.1 табл. 11.3 и 11.14 СП 42.13330.2016. |
| 3 | Строительная длина: | км | 4,75448 |
| 4 | Расчетная скорость: | км/ч | 50/40 |
| 5 | Число полос движения | шт. | 1/2 |
| 7 | Ширина полосы движения | м | 4,5/3,0 |

| № п.п. | Наименование показателя | Измеритель | Показатель |
|--------|--|------------|----------------------------------|
| 1 | 2 | 3 | 4 |
| 8 | Ширина земляного полотна | м | 7,5/8,0 |
| 9 | Ширина обочин | м | 1,5/1,0 |
| 10 | Ширина тротуара | м | 0/1,5 |
| 11 | Расчетные нагрузки | - | 100 кН (п.6.7 ГОСТ Р 58818-2020) |
| 12 | Тип дорожной одежды | - | облегченный |
| 13 | Коэффициент надёжности дорожной одежды | - | 0,8 |
| 14 | Вид покрытия | - | АБ А16ВН |
| 15 | Пропускная способность | маш./сут. | 50-99 |

Характеристики линейных объектов, подлежащих реконструкции в связи с изменением их местоположения:

1. подземный стальной газопровод высокого давления II категории 0,3-0,6 МПа DN89 (владелец ГБУ Волгоградской области «Волгоградский центр энергоэффективности»).

2. газопровод низкого давления IV категории (владелец ООО «Газпром газораспределение Волгоград филиал г. Палласовка»).

3. кабельная линия связи марки КСППБ 1x4x0.9 (владелец ПАО «Ростелеком»).

4. водопровод диаметром 150 мм (асб.) (владелец Администрация Старополтавского с.п.)

2. Перечень субъектов Российской Федерации, перечень муниципальных районов, городских округов в составе субъектов Российской Федерации, перечень поселений, населенных пунктов, внутригородских территорий городов федерального значения, на территориях которых устанавливаются зоны планируемого размещения линейных объектов

Зона планируемого размещения линейного объекта устанавливается на территории населенных пунктов с. Песчанка и с. Новая Полтавка, расположенных в Новополтавском сельском поселении Старополтавского

| | | |
|---------|----------------|--------------|
| Инва. № | Подпись и дата | Взам. инв. № |
| | | |

| | | | | | | | |
|------|------|------|-------|---------|------|-----------|------|
| | | | | | | 069-ППТ-2 | Лист |
| Кол. | Изм. | Лист | № док | Подпись | Дата | | 3 |

муниципального района Волгоградской области, а также на территории Новополтавского сельского поселения Старополтавского муниципального района Волгоградской области.

3. Перечень координат характерных точек границ зон планируемого размещения линейных объектов.

| № точки | X | Y |
|---------|-----------|------------|
| 1 | 673310.56 | 2325304.11 |
| 2 | 673312.60 | 2325304.97 |
| 3 | 673318.94 | 2325305.22 |
| 4 | 673325.25 | 2325302.82 |
| 5 | 673329.42 | 2325298.99 |
| 6 | 673340.87 | 2325280.47 |
| 7 | 673353.43 | 2325286.56 |
| 8 | 673345.21 | 2325310.70 |
| 9 | 673347.74 | 2325317.69 |
| 10 | 673351.21 | 2325320.69 |
| 11 | 673360.60 | 2325324.89 |
| 12 | 673369.45 | 2325328.83 |
| 13 | 673387.60 | 2325337.14 |
| 14 | 673405.61 | 2325345.61 |
| 15 | 673423.83 | 2325353.48 |
| 16 | 673442.37 | 2325360.86 |
| 17 | 673460.55 | 2325369.02 |
| 18 | 673479.00 | 2325376.37 |
| 19 | 673497.57 | 2325383.60 |
| 20 | 673516.10 | 2325390.96 |
| 21 | 673528.36 | 2325395.73 |
| 22 | 673537.16 | 2325399.18 |
| 23 | 673543.15 | 2325399.89 |
| 24 | 673547.26 | 2325399.57 |
| 25 | 673551.60 | 2325397.33 |
| 26 | 673556.46 | 2325391.26 |
| 27 | 673571.67 | 2325398.18 |
| 28 | 673567.21 | 2325426.71 |
| 29 | 673566.41 | 2325450.91 |
| 30 | 673567.64 | 2325450.99 |
| 31 | 673567.44 | 2325457.56 |
| 32 | 673564.76 | 2325457.56 |
| 33 | 673563.24 | 2325471.68 |
| 34 | 673562.58 | 2325482.91 |
| 35 | 673563.09 | 2325487.76 |

| № точки | X | Y |
|---------|-----------|------------|
| 36 | 673565.68 | 2325492.99 |
| 37 | 673574.13 | 2325499.17 |
| 38 | 673566.64 | 2325512.19 |
| 39 | 673557.23 | 2325506.99 |
| 40 | 673550.65 | 2325505.84 |
| 41 | 673544.92 | 2325506.70 |
| 42 | 673537.86 | 2325509.28 |
| 43 | 673528.38 | 2325512.69 |
| 44 | 673519.76 | 2325517.54 |
| 45 | 673507.06 | 2325523.62 |
| 46 | 673483.11 | 2325533.84 |
| 47 | 673465.80 | 2325541.31 |
| 48 | 673446.32 | 2325549.49 |
| 49 | 673428.13 | 2325557.86 |
| 50 | 673396.38 | 2325571.42 |
| 51 | 673359.94 | 2325587.02 |
| 52 | 673348.31 | 2325592.92 |
| 53 | 673334.98 | 2325600.57 |
| 54 | 673328.57 | 2325604.64 |
| 55 | 673316.56 | 2325614.20 |
| 56 | 673308.58 | 2325621.52 |
| 57 | 673300.72 | 2325629.53 |
| 58 | 673290.60 | 2325642.94 |
| 59 | 673285.77 | 2325650.97 |
| 60 | 673279.19 | 2325660.63 |
| 61 | 673272.13 | 2325674.04 |
| 62 | 673266.34 | 2325688.57 |
| 63 | 673258.31 | 2325713.00 |
| 64 | 673249.24 | 2325741.59 |
| 65 | 673237.43 | 2325779.79 |
| 66 | 673224.67 | 2325817.74 |
| 67 | 673211.68 | 2325855.60 |
| 68 | 673198.46 | 2325893.39 |
| 69 | 673185.47 | 2325931.19 |
| 70 | 673173.12 | 2325969.21 |

| № точки | X | Y |
|---------|-----------|------------|
| 71 | 673160.43 | 2326007.19 |
| 72 | 673133.85 | 2326082.68 |
| 73 | 673114.97 | 2326139.59 |
| 74 | 673102.53 | 2326177.60 |
| 75 | 673089.40 | 2326215.38 |
| 76 | 673076.66 | 2326253.27 |
| 77 | 673064.12 | 2326291.29 |
| 78 | 673051.37 | 2326329.21 |
| 79 | 673038.45 | 2326367.04 |
| 80 | 673006.95 | 2326461.86 |
| 81 | 673000.74 | 2326482.82 |
| 82 | 673000.81 | 2326488.41 |
| 83 | 672999.40 | 2326492.68 |
| 84 | 672997.11 | 2326497.46 |
| 85 | 672986.57 | 2326518.59 |
| 86 | 672974.47 | 2326556.54 |
| 87 | 672955.09 | 2326613.35 |
| 88 | 672939.19 | 2326660.49 |
| 89 | 672929.78 | 2326689.06 |
| 90 | 672915.95 | 2326733.94 |
| 91 | 672900.96 | 2326784.59 |
| 92 | 672889.76 | 2326822.99 |
| 93 | 672878.96 | 2326861.47 |
| 94 | 672867.93 | 2326899.93 |
| 95 | 672857.07 | 2326938.42 |
| 96 | 672845.98 | 2326976.82 |
| 97 | 672835.50 | 2327015.43 |
| 98 | 672832.44 | 2327026.48 |
| 99 | 672831.54 | 2327032.94 |
| 100 | 672830.24 | 2327037.25 |
| 101 | 672827.39 | 2327043.18 |
| 102 | 672825.50 | 2327049.10 |
| 103 | 672812.56 | 2327092.17 |
| 104 | 672800.10 | 2327130.26 |
| 105 | 672782.86 | 2327187.51 |
| 106 | 672772.26 | 2327225.97 |
| 107 | 672762.04 | 2327264.48 |
| 108 | 672748.37 | 2327322.71 |
| 109 | 672735.24 | 2327381.01 |
| 110 | 672727.15 | 2327420.10 |
| 111 | 672719.49 | 2327459.20 |
| 112 | 672712.57 | 2327498.69 |
| 113 | 672701.04 | 2327557.48 |
| 114 | 672690.85 | 2327614.42 |

| № точки | X | Y |
|---------|-----------|------------|
| 115 | 672683.04 | 2327655.98 |
| 116 | 672675.09 | 2327695.34 |
| 117 | 672666.34 | 2327734.54 |
| 118 | 672650.43 | 2327792.54 |
| 119 | 672637.47 | 2327851.32 |
| 120 | 672627.96 | 2327890.13 |
| 121 | 672617.77 | 2327928.80 |
| 122 | 672607.81 | 2327967.54 |
| 123 | 672597.69 | 2328006.25 |
| 124 | 672587.35 | 2328044.97 |
| 125 | 672575.10 | 2328088.65 |
| 126 | 672565.19 | 2328122.03 |
| 127 | 672555.10 | 2328160.73 |
| 128 | 672544.40 | 2328199.27 |
| 129 | 672533.83 | 2328237.85 |
| 130 | 672528.71 | 2328257.09 |
| 131 | 672524.68 | 2328273.34 |
| 132 | 672521.44 | 2328290.92 |
| 133 | 672519.58 | 2328306.91 |
| 134 | 672518.65 | 2328323.24 |
| 135 | 672519.02 | 2328341.55 |
| 136 | 672520.57 | 2328360.87 |
| 137 | 672522.51 | 2328380.16 |
| 138 | 672526.45 | 2328409.49 |
| 139 | 672534.68 | 2328468.94 |
| 140 | 672543.41 | 2328526.28 |
| 141 | 672550.09 | 2328567.39 |
| 142 | 672557.01 | 2328596.22 |
| 143 | 672561.76 | 2328600.73 |
| 144 | 672563.25 | 2328615.46 |
| 145 | 672573.99 | 2328647.83 |
| 146 | 672578.47 | 2328659.84 |
| 147 | 672585.60 | 2328672.48 |
| 148 | 672599.69 | 2328704.88 |
| 149 | 672611.63 | 2328732.07 |
| 150 | 672629.99 | 2328767.58 |
| 151 | 672647.71 | 2328803.48 |
| 152 | 672664.64 | 2328839.66 |
| 153 | 672680.54 | 2328870.47 |
| 154 | 672692.29 | 2328892.77 |
| 155 | 672703.19 | 2328909.56 |
| 156 | 672721.90 | 2328944.83 |
| 157 | 672731.76 | 2328962.15 |
| 158 | 672751.17 | 2328997.33 |

Взам. инв. №

Подпись и дата

Инв. №

| Кол. | Изм. | Лист | № док | Подпись | Дата |
|------|------|------|-------|---------|------|
| | | | | | |

069-ППТ-2

Лист

5

| № точки | X | Y |
|---------|-----------|------------|
| 159 | 672770.15 | 2329032.78 |
| 160 | 672788.06 | 2329068.77 |
| 161 | 672807.19 | 2329109.51 |
| 162 | 672811.16 | 2329116.29 |
| 163 | 672814.40 | 2329120.59 |
| 164 | 672816.26 | 2329124.68 |
| 165 | 672817.49 | 2329129.89 |
| 166 | 672819.67 | 2329137.56 |
| 167 | 672827.46 | 2329155.40 |
| 168 | 672837.38 | 2329178.88 |
| 169 | 672845.03 | 2329197.52 |
| 170 | 672864.62 | 2329255.67 |
| 171 | 672851.79 | 2329261.00 |
| 172 | 672843.32 | 2329243.33 |
| 173 | 672835.90 | 2329239.18 |
| 174 | 672827.50 | 2329238.80 |
| 175 | 672819.31 | 2329244.03 |
| 176 | 672809.68 | 2329251.72 |
| 177 | 672793.31 | 2329263.29 |
| 178 | 672760.71 | 2329286.34 |
| 179 | 672728.61 | 2329310.20 |
| 180 | 672695.45 | 2329334.68 |
| 181 | 672700.87 | 2329341.37 |
| 182 | 672641.41 | 2329383.91 |
| 183 | 672637.70 | 2329378.52 |
| 184 | 672631.80 | 2329382.57 |
| 185 | 672635.58 | 2329388.08 |
| 186 | 672610.12 | 2329406.29 |
| 187 | 672605.21 | 2329400.06 |
| 188 | 672589.59 | 2329409.49 |
| 189 | 672584.79 | 2329411.97 |
| 190 | 672579.32 | 2329415.58 |
| 191 | 672579.05 | 2329415.17 |
| 192 | 672568.45 | 2329422.84 |
| 193 | 672580.51 | 2329440.23 |
| 194 | 672562.02 | 2329452.41 |
| 195 | 672558.00 | 2329445.93 |
| 196 | 672561.32 | 2329443.79 |
| 197 | 672559.59 | 2329441.59 |
| 198 | 672548.18 | 2329448.89 |
| 199 | 672539.47 | 2329436.80 |
| 200 | 672547.05 | 2329431.92 |
| 201 | 672550.08 | 2329426.65 |
| 202 | 672538.91 | 2329408.71 |

| № точки | X | Y |
|---------|-----------|------------|
| 203 | 672558.87 | 2329395.72 |
| 204 | 672560.93 | 2329396.31 |
| 205 | 672576.92 | 2329385.30 |
| 206 | 672636.90 | 2329343.84 |
| 207 | 672625.26 | 2329327.62 |
| 208 | 672637.53 | 2329307.79 |
| 209 | 672648.35 | 2329300.51 |
| 210 | 672672.30 | 2329295.36 |
| 211 | 672681.17 | 2329308.05 |
| 212 | 672684.28 | 2329306.17 |
| 213 | 672689.47 | 2329313.72 |
| 214 | 672716.91 | 2329294.60 |
| 215 | 672748.30 | 2329269.90 |
| 216 | 672780.02 | 2329245.49 |
| 217 | 672795.67 | 2329233.10 |
| 218 | 672808.34 | 2329221.20 |
| 219 | 672817.43 | 2329214.04 |
| 220 | 672822.37 | 2329210.83 |
| 221 | 672822.33 | 2329206.71 |
| 222 | 672807.10 | 2329169.85 |
| 223 | 672799.05 | 2329151.70 |
| 224 | 672794.71 | 2329141.58 |
| 225 | 672791.23 | 2329136.76 |
| 226 | 672789.39 | 2329131.33 |
| 227 | 672788.86 | 2329125.13 |
| 228 | 672783.92 | 2329114.88 |
| 229 | 672767.43 | 2329078.71 |
| 230 | 672750.03 | 2329042.98 |
| 231 | 672732.16 | 2329007.42 |
| 232 | 672715.55 | 2328976.00 |
| 233 | 672704.47 | 2328954.31 |
| 234 | 672685.51 | 2328919.04 |
| 235 | 672676.03 | 2328901.47 |
| 236 | 672663.80 | 2328879.28 |
| 237 | 672656.82 | 2328866.24 |
| 238 | 672643.31 | 2328840.28 |
| 239 | 672629.62 | 2328812.58 |
| 240 | 672612.31 | 2328776.51 |
| 241 | 672604.41 | 2328758.09 |
| 242 | 672590.94 | 2328734.24 |
| 243 | 672580.05 | 2328714.80 |
| 244 | 672573.78 | 2328712.01 |
| 245 | 672567.06 | 2328711.51 |
| 246 | 672562.44 | 2328714.64 |

| № точки | X | Y |
|---------|-----------|------------|
| 247 | 672552.70 | 2328703.63 |
| 248 | 672560.77 | 2328692.00 |
| 249 | 672562.87 | 2328683.47 |
| 250 | 672550.60 | 2328657.46 |
| 251 | 672545.36 | 2328645.67 |
| 252 | 672537.52 | 2328629.13 |
| 253 | 672529.76 | 2328621.77 |
| 254 | 672531.95 | 2328601.50 |
| 255 | 672529.79 | 2328591.80 |
| 256 | 672528.19 | 2328578.05 |
| 257 | 672523.42 | 2328550.31 |
| 258 | 672518.42 | 2328543.73 |
| 259 | 672510.59 | 2328540.72 |
| 260 | 672506.75 | 2328540.67 |
| 261 | 672505.93 | 2328526.76 |
| 262 | 672509.08 | 2328526.34 |
| 263 | 672514.65 | 2328522.84 |
| 264 | 672517.35 | 2328518.82 |
| 265 | 672518.64 | 2328512.11 |
| 266 | 672514.01 | 2328492.55 |
| 267 | 672506.22 | 2328453.20 |
| 268 | 672498.35 | 2328413.94 |
| 269 | 672491.66 | 2328379.69 |
| 270 | 672488.57 | 2328359.02 |
| 271 | 672486.49 | 2328335.07 |
| 272 | 672487.19 | 2328316.19 |
| 273 | 672489.71 | 2328298.42 |
| 274 | 672493.77 | 2328280.65 |
| 275 | 672497.96 | 2328266.32 |
| 276 | 672503.78 | 2328249.86 |
| 277 | 672510.81 | 2328228.00 |
| 278 | 672522.04 | 2328192.69 |
| 279 | 672533.91 | 2328154.52 |
| 280 | 672545.27 | 2328116.20 |
| 281 | 672556.32 | 2328077.82 |
| 282 | 672567.60 | 2328035.66 |
| 283 | 672576.88 | 2328000.79 |
| 284 | 672587.08 | 2327962.05 |
| 285 | 672598.15 | 2327923.63 |
| 286 | 672609.14 | 2327885.10 |
| 287 | 672619.84 | 2327846.63 |
| 288 | 672629.81 | 2327808.23 |
| 289 | 672635.94 | 2327789.05 |
| 290 | 672638.37 | 2327769.26 |

| № точки | X | Y |
|---------|-----------|------------|
| 291 | 672646.30 | 2327730.04 |
| 292 | 672654.98 | 2327691.08 |
| 293 | 672662.66 | 2327652.02 |
| 294 | 672672.03 | 2327609.49 |
| 295 | 672682.00 | 2327554.06 |
| 296 | 672691.90 | 2327494.90 |
| 297 | 672698.82 | 2327453.57 |
| 298 | 672706.06 | 2327415.88 |
| 299 | 672714.81 | 2327376.69 |
| 300 | 672723.96 | 2327337.63 |
| 301 | 672743.30 | 2327259.72 |
| 302 | 672753.68 | 2327220.98 |
| 303 | 672764.32 | 2327182.30 |
| 304 | 672774.71 | 2327143.56 |
| 305 | 672785.60 | 2327105.08 |
| 306 | 672803.24 | 2327042.67 |
| 307 | 672804.63 | 2327034.98 |
| 308 | 672805.27 | 2327030.31 |
| 309 | 672806.91 | 2327024.85 |
| 310 | 672808.89 | 2327020.59 |
| 311 | 672812.92 | 2327008.79 |
| 312 | 672818.77 | 2326989.69 |
| 313 | 672836.99 | 2326932.47 |
| 314 | 672848.32 | 2326894.19 |
| 315 | 672859.83 | 2326855.87 |
| 316 | 672871.07 | 2326817.48 |
| 317 | 672882.36 | 2326779.10 |
| 318 | 672899.93 | 2326721.71 |
| 319 | 672911.12 | 2326683.10 |
| 320 | 672928.66 | 2326627.81 |
| 321 | 672947.16 | 2326568.50 |
| 322 | 672970.20 | 2326496.60 |
| 323 | 672974.24 | 2326490.91 |
| 324 | 672973.38 | 2326484.69 |
| 325 | 672975.18 | 2326479.28 |
| 326 | 672979.91 | 2326474.95 |
| 327 | 672980.21 | 2326469.22 |
| 328 | 672990.90 | 2326435.45 |
| 329 | 673017.82 | 2326360.05 |
| 330 | 673031.09 | 2326322.32 |
| 331 | 673044.42 | 2326284.57 |
| 332 | 673057.85 | 2326246.88 |
| 333 | 673071.51 | 2326209.34 |
| 334 | 673084.34 | 2326171.48 |

Взам. инв. №

Подпись и дата

Инв. №

| Кол. | Изм. | Лист | № док | Подпись | Дата |
|------|------|------|-------|---------|------|
| | | | | | |

069-ППТ-2

Лист

7

| № точки | X | Y |
|---------|-----------|------------|
| 335 | 673096.62 | 2326133.37 |
| 336 | 673116.99 | 2326076.94 |
| 337 | 673141.45 | 2326000.75 |
| 338 | 673154.86 | 2325963.03 |
| 339 | 673167.58 | 2325925.17 |
| 340 | 673179.93 | 2325887.08 |
| 341 | 673192.78 | 2325849.22 |
| 342 | 673206.06 | 2325811.44 |
| 343 | 673218.82 | 2325773.58 |
| 344 | 673230.99 | 2325735.51 |
| 345 | 673241.36 | 2325702.05 |
| 346 | 673249.03 | 2325682.06 |
| 347 | 673255.08 | 2325666.86 |
| 348 | 673258.38 | 2325659.20 |
| 349 | 673263.88 | 2325647.89 |
| 350 | 673272.80 | 2325631.08 |
| 351 | 673284.27 | 2325615.27 |
| 352 | 673290.05 | 2325608.83 |
| 353 | 673302.08 | 2325597.14 |
| 354 | 673309.10 | 2325591.31 |
| 355 | 673323.22 | 2325581.60 |
| 356 | 673334.36 | 2325575.38 |
| 357 | 673345.59 | 2325569.94 |
| 358 | 673353.98 | 2325565.89 |
| 359 | 673374.95 | 2325556.76 |
| 360 | 673387.58 | 2325551.36 |
| 361 | 673418.98 | 2325536.90 |
| 362 | 673436.99 | 2325528.21 |

| № точки | X | Y |
|---------|-----------|------------|
| 363 | 673456.21 | 2325519.31 |
| 364 | 673473.32 | 2325511.44 |
| 365 | 673496.81 | 2325500.14 |
| 366 | 673509.94 | 2325494.51 |
| 367 | 673527.25 | 2325485.71 |
| 368 | 673530.22 | 2325482.83 |
| 369 | 673532.15 | 2325480.31 |
| 370 | 673534.08 | 2325475.68 |
| 371 | 673534.56 | 2325466.51 |
| 372 | 673534.89 | 2325459.59 |
| 373 | 673535.64 | 2325435.33 |
| 374 | 673534.99 | 2325432.24 |
| 375 | 673533.83 | 2325429.45 |
| 376 | 673532.55 | 2325427.36 |
| 377 | 673530.93 | 2325425.43 |
| 378 | 673529.04 | 2325423.76 |
| 379 | 673527.02 | 2325422.62 |
| 380 | 673519.40 | 2325419.08 |
| 381 | 673504.88 | 2325413.88 |
| 382 | 673485.22 | 2325406.38 |
| 383 | 673450.88 | 2325392.72 |
| 384 | 673418.28 | 2325379.61 |
| 385 | 673394.86 | 2325369.26 |
| 386 | 673374.62 | 2325359.28 |
| 387 | 673358.48 | 2325351.28 |
| 388 | 673342.41 | 2325343.00 |
| 389 | 673302.63 | 2325320.85 |

4. Перечень координат характерных точек границ зон планируемого размещения линейных объектов, подлежащих реконструкции в связи с изменением их местоположения.

Кабельная линия связи (переустройство):

| N | X, м | Y, м |
|---|-----------|------------|
| 1 | 673326.10 | 2325298.96 |
| 2 | 673309.79 | 2325335.65 |
| 3 | 673319.58 | 2325366.36 |
| 4 | 673315.96 | 2325367.60 |
| 5 | 673305.37 | 2325335.26 |
| 6 | 673322.70 | 2325297.26 |
| 7 | 673332.09 | 2325284.60 |
| 8 | 673334.94 | 2325287.16 |
| 1 | 673326.10 | 2325298.96 |

Кабельная линия связи (защита):

| N | X, м | Y, м |
|----|-----------|------------|
| 17 | 672551.99 | 2328525.91 |
| 18 | 672547.69 | 2328526.08 |
| 19 | 672552.02 | 2328588.37 |
| 20 | 672573.77 | 2328633.36 |
| 21 | 672580.17 | 2328644.06 |
| 22 | 672583.47 | 2328641.66 |
| 23 | 672577.72 | 2328631.73 |
| 24 | 672555.98 | 2328586.73 |
| 17 | 672551.99 | 2328525.91 |

Кабель линии связи (защита)

| N | X, м | Y, м |
|----|-----------|------------|
| 41 | 672836.11 | 2329234.85 |
| 42 | 672855.45 | 2329217.40 |
| 43 | 672858.09 | 2329220.03 |
| 44 | 672838.79 | 2329237.44 |

| N | X, м | Y, м |
|----|-----------|------------|
| 9 | 673309.45 | 2325572.87 |
| 10 | 673305.12 | 2325571.29 |
| 11 | 673299.63 | 2325588.44 |
| 12 | 673308.14 | 2325627.07 |
| 13 | 673310.12 | 2325639.92 |
| 14 | 673314.43 | 2325639.25 |
| 15 | 673312.36 | 2325626.00 |
| 16 | 673303.93 | 2325588.44 |
| 9 | 673309.45 | 2325572.87 |
| 41 | 672836.11 | 2329234.85 |

Газопровод высокого давления (переустройство):

| N | X, м | Y, м |
|----|-----------|------------|
| 25 | 672562.21 | 2328716.34 |
| 26 | 672563.09 | 2328723.61 |
| 31 | 672567.03 | 2328722.89 |
| 32 | 672566.18 | 2328715.86 |
| 33 | 672508.51 | 2328632.35 |
| 34 | 672507.87 | 2328602.56 |
| 35 | 672516.10 | 2328549.36 |
| 36 | 672514.14 | 2328517.20 |
| 37 | 672510.15 | 2328517.45 |
| 38 | 672512.08 | 2328549.17 |
| 39 | 672503.87 | 2328602.30 |
| 40 | 672504.54 | 2328633.64 |
| 25 | 672562.21 | 2328716.34 |

Кабель линии связи (резерв):

| N | X, м | Y, м |
|---|------|------|
|---|------|------|

| | | |
|--------|----------------|--------------|
| Инд. № | Подпись и дата | Взам. инв. № |
| | | |

| | | | | | | | |
|------|------|------|-------|---------|------|-----------|------|
| Кол. | Изм. | Лист | № док | Подпись | Дата | 069-ППТ-2 | Лист |
| | | | | | | | 9 |

| | | |
|----|-----------|------------|
| 45 | 672836.42 | 2329242.31 |
| 46 | 672857.36 | 2329223.06 |
| 47 | 672860.06 | 2329226.00 |
| 48 | 672839.12 | 2329245.25 |
| 45 | 672836.42 | 2329242.31 |

Газопровод низкого давления
Кабель линии связи
(переустройство)

| N | X, м | Y, м |
|----|-----------|------------|
| 49 | 672633.35 | 2329376.75 |
| 50 | 672617.12 | 2329354.58 |
| 51 | 672558.89 | 2329393.92 |
| 52 | 672543.78 | 2329418.57 |
| 53 | 672551.40 | 2329446.36 |
| 54 | 672553.82 | 2329447.66 |
| 55 | 672555.86 | 2329446.27 |
| 56 | 672554.74 | 2329444.18 |
| 57 | 672547.92 | 2329419.07 |
| 58 | 672561.79 | 2329396.54 |
| 59 | 672615.86 | 2329360.00 |
| 60 | 672632.57 | 2329382.23 |
| 61 | 672635.67 | 2329379.92 |
| 62 | 672724.19 | 2329317.44 |
| 63 | 672721.85 | 2329314.13 |
| 49 | 672633.35 | 2329376.75 |

(переустройство):

| N | X, м | Y, м |
|----|-----------|------------|
| 68 | 672581.99 | 2329413.88 |
| 69 | 672564.11 | 2329388.02 |
| 70 | 672567.42 | 2329385.79 |
| 71 | 672585.33 | 2329411.68 |
| 68 | 672581.99 | 2329413.88 |

Водопровод 150 мм (асб.)
(переустройство)

| N | X, м | Y, м |
|----|-----------|------------|
| 72 | 672564.03 | 2329456.92 |
| 73 | 672554.81 | 2329442.62 |
| 74 | 672544.19 | 2329450.26 |
| 75 | 672538.10 | 2329441.78 |
| 76 | 672541.35 | 2329439.44 |
| 77 | 672545.10 | 2329444.67 |
| 78 | 672552.64 | 2329439.25 |
| 79 | 672529.33 | 2329403.44 |
| 80 | 672539.38 | 2329396.89 |
| 81 | 672541.57 | 2329400.25 |
| 82 | 672534.87 | 2329404.61 |
| 83 | 672554.77 | 2329435.19 |
| 84 | 672565.22 | 2329451.39 |
| 85 | 672577.20 | 2329443.66 |
| 86 | 672570.80 | 2329433.74 |
| 87 | 672574.16 | 2329431.57 |
| 88 | 672582.73 | 2329444.86 |
| 72 | 672564.03 | 2329456.92 |

5. Предельные параметры разрешенного строительства, реконструкции объектов капитального строительства, входящих в состав линейных объектов в границах зон их планируемого размещения

В связи с отсутствием объектов капитального строительства, входящих в состав линейных объектов в границах зон их планируемого размещения, предельные параметры разрешенного строительства, реконструкции объектов капитального строительства не подлежат установлению.

| | | | | | |
|------|------|------|-------|---------|------|
| | | | | | |
| Кол. | Изм. | Лист | № док | Подпись | Дата |

069-ППТ-2

Лист

10

6. Информация о необходимости осуществления мероприятий по защите сохраняемых объектов капитального строительства (здание, строение, сооружение, объекты, строительство которых не завершено), существующих и строящихся на момент подготовки проекта планировки территории, а также объектов капитального строительства, планируемых к строительству в соответствии с ранее утвержденной документацией по планировке территории, от возможного негативного воздействия в связи с размещением линейных объектов

В связи с отсутствием сохраняемых объектов капитального строительства (здание, строение, сооружение, объекты, строительство которых не завершено), существующих и строящихся на момент подготовки проекта планировки территории, а также объектов капитального строительства, планируемых к строительству в соответствии с ранее утвержденной документацией по планировке территории необходимость осуществления мероприятий по защите объектов от возможного негативного воздействия в связи с размещением линейных объектов отсутствует.

7. Информация о необходимости осуществления мероприятий по сохранению объектов культурного наследия от возможного негативного воздействия в связи с размещением линейных объектов

Согласно письму №01-2/613 от 25.11.2021 Государственного бюджетного учреждения «Волгоградского областного научно-производственного центра по охране памятников истории и культуры» в зоне проектируемого объекта: «Строительство автомобильной дороги «Подъезд от автомобильной дороги «Иловатка (км 10) - Старая Полтавка - Гмелинка - Палласовка – Николаевск» к с.Песчанка» в Старополтавском муниципальном районе Волгоградской области» проводилось обследование земель в июне 2021г. ООО «НПО «НАСЛЕДИЕ». В ходе проведения работ памятников археологического наследия не выявлено.

| | | | | | | | | | |
|--------|----------------|--------------|-----------|---------|------|--|--|--|------|
| Инв. № | Подпись и дата | Взам. инв. № | 069-ППТ-2 | | | | | | Лист |
| | | | | | | | | | 11 |
| Кол. | Изм. | Лист | № док | Подпись | Дата | | | | |

8. Информация о необходимости осуществления мероприятий по охране окружающей среды

Охрана окружающей среды в зоне строительства должна осуществляться в соответствии с действующими нормативными правовыми актами по вопросам охраны окружающей среды и рациональному использованию природных ресурсов.

Работа строительных машин и механизмов должна быть отрегулирована на минимально допустимый выброс выхлопных газов и уровень шума. Выполнение работ на отведенной территории должно вестись с соблюдением чистоты территории, а санитарно-бытовые помещения должны быть оборудованы средствами биологической очистки или сбором бытовых отходов в непроницаемую металлическую емкость с регулярной последующей ее очисткой и обеззараживанием.

Территория должна предохраняться от попадания в нее горюче-смазочных материалов. Все виды отходов, образующиеся в процессе строительства, должны собираться в закрытые металлические контейнеры и вывозиться лицензированной организацией на свалку ТБО. При соблюдении норм и правил сбора и хранения отходов, а также своевременном удалении отходов с территории строительства, отрицательное воздействие отходов на окружающую среду будет максимально снижено.

Все строительные работы производятся последовательно и не совпадают во времени. В связи с этим загрязняющие вещества, выбрасываемые в атмосферу, носят кратковременный характер и не оказывают вредного воздействия на атмосферный воздух в период строительных работ.

По окончании строительных работ земли, отведенные во временное пользование, возвращаются землепользователям в состоянии, пригодном для использования их по назначению. Передача восстановленных земель оформляется актом в установленном порядке.

| | | | | | | | |
|------|------|------|-------|---------|------|-----------|------|
| | | | | | | 069-ППТ-2 | Лист |
| Кол. | Изм. | Лист | № док | Подпись | Дата | | 12 |

9. Информация о необходимости осуществления мероприятий по защите территории от чрезвычайных ситуаций природного и техногенного характера, в том числе по обеспечению пожарной безопасности и гражданской обороне.

Чрезвычайная ситуация (ЧС) - обстановка на определенной территории, сложившаяся в результате аварии, опасного природного явления, катастрофы, стихийного или иного бедствия, которые могут повлечь или повлекли за собой человеческие жертвы, ущерб здоровью людей или окружающей природной среде, значительные материальные потери и нарушение условий жизнедеятельности людей.

Предупреждение чрезвычайных ситуаций – комплекс мероприятий, проводимых заблаговременно и направленных на максимально возможное уменьшение риска возникновения чрезвычайных ситуаций, а также на сохранение здоровья людей, снижение размеров ущерба окружающей среде и материальных потерь в случае их возникновения. (Федеральный закон «О защите населения и территорий от чрезвычайных ситуаций природного и техногенного характера» от 21.12.1994 № 68-ФЗ).

В соответствии с Федеральным Законом Российской Федерации «Технический регламент о требованиях пожарной безопасности» от 22.07.2008 №123-ФЗ и сформировавшейся нормативно-правовой базой в этой области, в частности, ГОСТ 12.1.004-91 ССБТ «Пожарная безопасность. Общие требования», пожарная безопасность объекта обеспечивается системами предотвращения пожара и противопожарной защиты, в том числе организационно-техническими мероприятиями.

Указанные системы направлены на предотвращение воздействия на людей опасных факторов пожара, в том числе вторичных проявлений, на требуемом уровне.

Взам. инв. №

Подпись и дата

Инв. №

| | | | | | | | | |
|------|------|------|-------|---------|------|--|-----------|------|
| | | | | | | | 069-ППТ-2 | Лист |
| Кол. | Изм. | Лист | № док | Подпись | Дата | | | 13 |

Согласно СП 34.13330.2021. Свод правил. Автомобильные дороги. Актуализированная редакция СНиП 2.05.02-85* для автомобильных дорог наружное противопожарное водоснабжение не требуется.

Работы на объектах должны выполняться с соблюдением правил пожарной безопасности на объектах, утвержденных Постановлением правительства РФ № 1479 «Об утверждении Правил противопожарного режима в РФ» от 16.09.2020.

| | | | | | | | |
|------|------|------|-------|---------|------|-----------|------|
| | | | | | | 069-ППТ-2 | Лист |
| Кол. | Изм. | Лист | № док | Подпись | Дата | | 14 |