

**ОБЩЕСТВО С ОГРАНИЧЕННОЙ ОТВЕТСТВЕННОСТЬЮ  
«КОНСТРУКТОРСКОЕ БЮРО «ГСК «ДОН»**

**«СТРОИТЕЛЬСТВО АВТОМОБИЛЬНОЙ ДОРОГИ «ПОДЪЕЗД ОТ  
АВТОМОБИЛЬНОЙ ДОРОГИ «ИЛОВАТКА (КМ 10) – СТАРАЯ  
ПОЛТАВКА - ГМЕЛИНКА – ПАЛЛАСОВКА – НИКОЛАЕВСК»  
К С.ПЕСЧАНКА» В СТАРОПОЛТАВСКОМ МУНИЦИПАЛЬНОМ  
РАЙОНЕ ВОЛГОГРАДСКОЙ ОБЛАСТИ»**

**ДОКУМЕНТАЦИЯ ПО ПЛАНИРОВКИ ТЕРРИТОРИИ**

**ПРОЕКТ ПЛАНИРОВКИ ТЕРРИТОРИИ**

**Раздел 1 Проект планировки территории. Графическая часть**

**069 – ППТ-1**

**Том 1**

Инд. № подл.	Подп. и дата	Взаим. инв. №

ОБЩЕСТВО С ОГРАНИЧЕННОЙ ОТВЕТСТВЕННОСТЬЮ  
«КОНСТРУКТОРСКОЕ БЮРО «ГСК «ДОН»

«СТРОИТЕЛЬСТВО АВТОМОБИЛЬНОЙ ДОРОГИ «ПОДЪЕЗД ОТ  
АВТОМОБИЛЬНОЙ ДОРОГИ «ИЛОВАТКА (КМ 10) – СТАРАЯ  
ПОЛТАВКА - ГМЕЛИНКА – ПАЛЛАСОВКА – НИКОЛАЕВСК»  
К С.ПЕСЧАНКА» В СТАРОПОЛТАВСКОМ МУНИЦИПАЛЬНОМ  
РАЙОНЕ ВОЛГОГРАДСКОЙ ОБЛАСТИ»

ДОКУМЕНТАЦИЯ ПО ПЛАНИРОВКИ ТЕРРИТОРИИ  
ПРОЕКТ ПЛАНИРОВКИ ТЕРРИТОРИИ

Раздел 1 Проект планировки территории. Графическая часть

069 – ППТ-1

Том 1

Инв. № подл.	Подп. и дата	Взаим. инв. №

Директор



Т.Я. Волохова



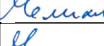
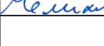
Главный инженер проекта



О.О. Мелихов



Обозначение	Наименование	Страница
069-ППТ-1-С	Содержание	2
069-СД	Состав документации по планировке территории и межеванию территории	3
	<b>ГРАФИЧЕСКИЕ МАТЕРИАЛЫ</b>	
069-ППТ-1	Чертеж красных линий, совмещенный с чертежом границ зон планируемого размещения линейных объектов и чертежом границ зон планируемого размещения линейных объектов, подлежащих реконструкции в связи с изменением их местоположения М 1:2000	5

Инд. №	Подпись и дата	Взам. инв. №	069-ППТ-1-С						Стадия	Лист	Листов
			Изм.	Кол.	Лист	№ док	Подпись	Дата			
			Составил	Житник		03.23	Содержание	П	1	1	
			Проверил	Смирнова		03.23					
			Н.контр.	Мелихов		03.23					
			ГИП	Мелихов		03.23					
								ООО "КБ "ГСК "ДОН"			

Номер тома	Обозначение	Наименование	Примечание
1	069-ППТ-1	Проект планировки территории. Графическая часть.	-\\-
2	069-ППТ-2	Положение о размещении линейных объектов.	-\\-
3	069-ППТ-3	Материалы по обоснованию проекта планировки территории. Графическая часть.	-\\-
4	069-ППТ-4	Материалы по обоснованию проекта планировки территории. Пояснительная записка.	-\\-
5	069-ПМТ-5	Проект межевания территории. Графическая часть.	-\\-
6	069-ПМТ-6	Проект межевания территории. Текстовая часть.	-\\-
7	069-ПМТ-7	Материалы по обоснования проекта межевания территории. Графическая часть.	-\\-
8	069-ПМТ-8	Материалы по обоснования проекта межевания территории. Пояснительная записка.	-\\-

Инв. №	Подпись и дата	Взам. инв. №	069-СД						Стадия	Лист	Листов
			Изм.	Кол.	Лист	№ док	Подпись	Дата			
Инв. №	Подпись и дата	Взам. инв. №	Составил	Житник		03.23	Состав документации по планировке и межеванию территории	П	1	1	
			Проверил	Смирнова		03.23					
			Н. контр.	Мелихов		03.23					
			ГИП	Мелихов		03.23					
							ООО "КБ "ГСК "ДОН"				

Документация по планировке территории подготовлена в соответствии с заданием на подготовку документации по планировке территории, документами территориального планирования, лесохозяйственным регламентом, положением об особо охраняемой природной территории, в соответствии с программами комплексного развития систем коммунальной инфраструктуры, программами комплексного развития транспортной инфраструктуры, программами комплексного развития социальной инфраструктуры, нормативами градостроительного проектирования, комплексными схемами организации дорожного движения, требованиями по обеспечению эффективности организации дорожного движения, указанными в части 1 статьи 11 Федерального закона «Об организации дорожного движения в Российской Федерации и о внесении изменений в отдельные законодательные акты Российской Федерации», требованиями технических регламентов, сводов правил с учетом материалов и результатов инженерных изысканий, границ территорий объектов культурного наследия, включенных в единый государственный реестр объектов культурного наследия (памятников истории и культуры) народов Российской Федерации, границ территорий выявленных объектов культурного наследия, границ зон с особыми условиями использования территорий.

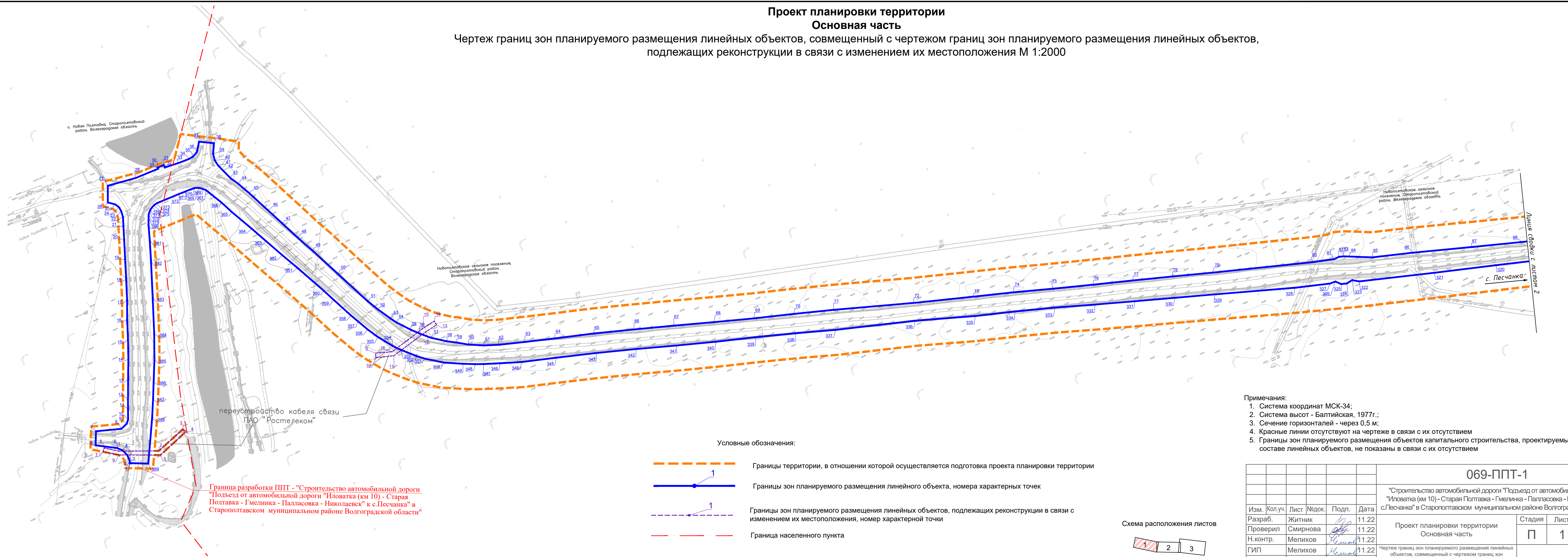
Главный инженер проекта



О.О. Мелихов

### Проект планировки территории Основная часть

Чертеж границ зон планируемого размещения линейных объектов, совмещенный с чертежом границ зон планируемого размещения линейных объектов, подлежащих реконструкции в связи с изменением их местоположения М 1:2000



Условные обозначения:





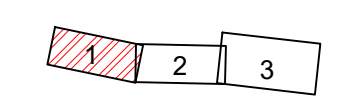
-  Границы территории, в отношении которой осуществляется подготовка проекта планировки территории
-  Границы зон планируемого размещения линейного объекта, номера характерных точек
-  Границы зон планируемого размещения линейных объектов, подлежащих реконструкции в связи с изменением их местоположения, номер характерной точки
-  Граница населенного пункта

Схема расположения листов



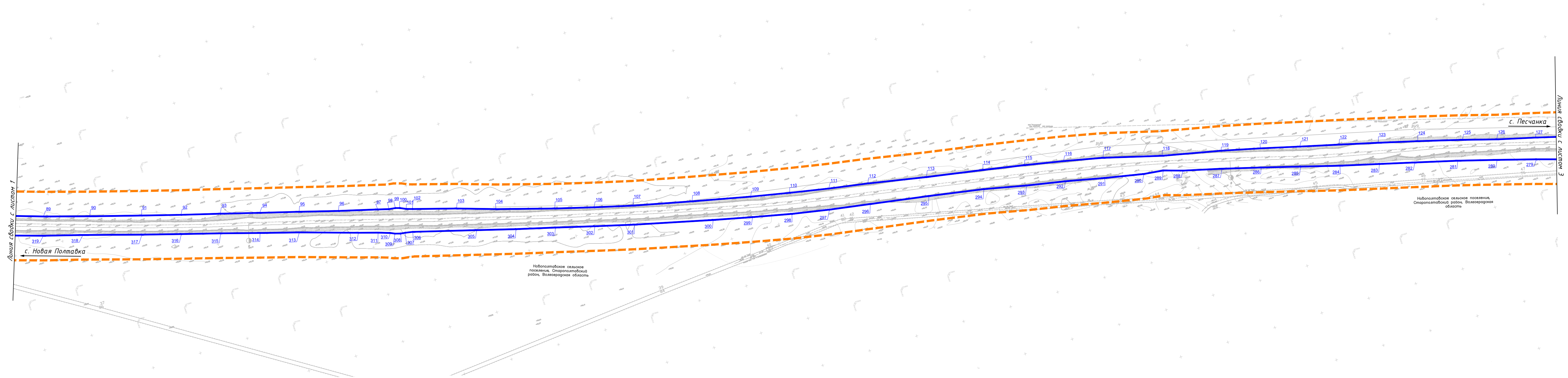
- Примечания:
1. Система координат МСК-34;
  2. Система высот - Балтийская, 1977г.;
  3. Сечение горизонталей - через 0,5 м;
  4. Красные линии отсутствуют на чертеже в связи с их отсутствием
  5. Границы зон планируемого размещения объектов капитального строительства, проектируемые в составе линейных объектов, не показаны в связи с их отсутствием

Взам. инв. №  
Подпись и дата  
Инв. № подл.

					<b>069-ППТ-1</b>					
					"Строительство автомобильной дороги "Подъезд от автомобильной дороги "Иловатка (км 10) - Старая Полтавка - Гмелинка - Палласовка - Николаевск" к с.Песчанка" в Старополтавском муниципальном районе Волгоградской области"					
Изм.	Кол.уч.	Лист	№док.	Подп.	Дата	Проект планировки территории Основная часть	Стадия	Лист	Листов	
Разраб.	Житник				11.22		П	1	3	
Проверил	Смирнова				11.22					
Н.контр.	Мелихов				11.22					
ГИП	Мелихов				11.22	ООО "КБ "ГСК "ДОН"				
					Чертеж границ зон планируемого размещения линейных объектов, совмещенный с чертежом границ зон планируемого размещения линейных объектов, подлежащих реконструкции в связи с изменением их местоположения М 1:2000			Формат А4х4		

**Проект планировки территории  
Основная часть**

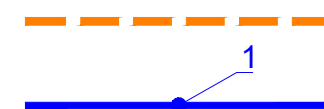
Чертеж границ зон планируемого размещения линейных объектов, совмещенный с чертежом границ зон планируемого размещения линейных объектов, подлежащих реконструкции в связи с изменением их местоположения М 1:2000



Новополтавское сельское поселение, Старополтавский район, Волгоградская область

Новополтавское сельское поселение, Старополтавский район, Волгоградская область

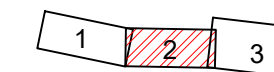
Условные обозначения:



Границы территории, в отношении которой осуществляется подготовка проекта планировки территории

Границы зон планируемого размещения линейного объекта, номера характерных точек

Схема расположения листов



Примечания:

1. Система координат МСК-34;
2. Система высот - Балтийская, 1977г.;
3. Сечение горизонталей - через 0,5 м;
4. Красные линии отсутствуют на чертеже в связи с их отсутствием
5. Границы зон планируемого размещения объектов капитального строительства, проектируемые в составе линейных объектов, не показаны в связи с их отсутствием

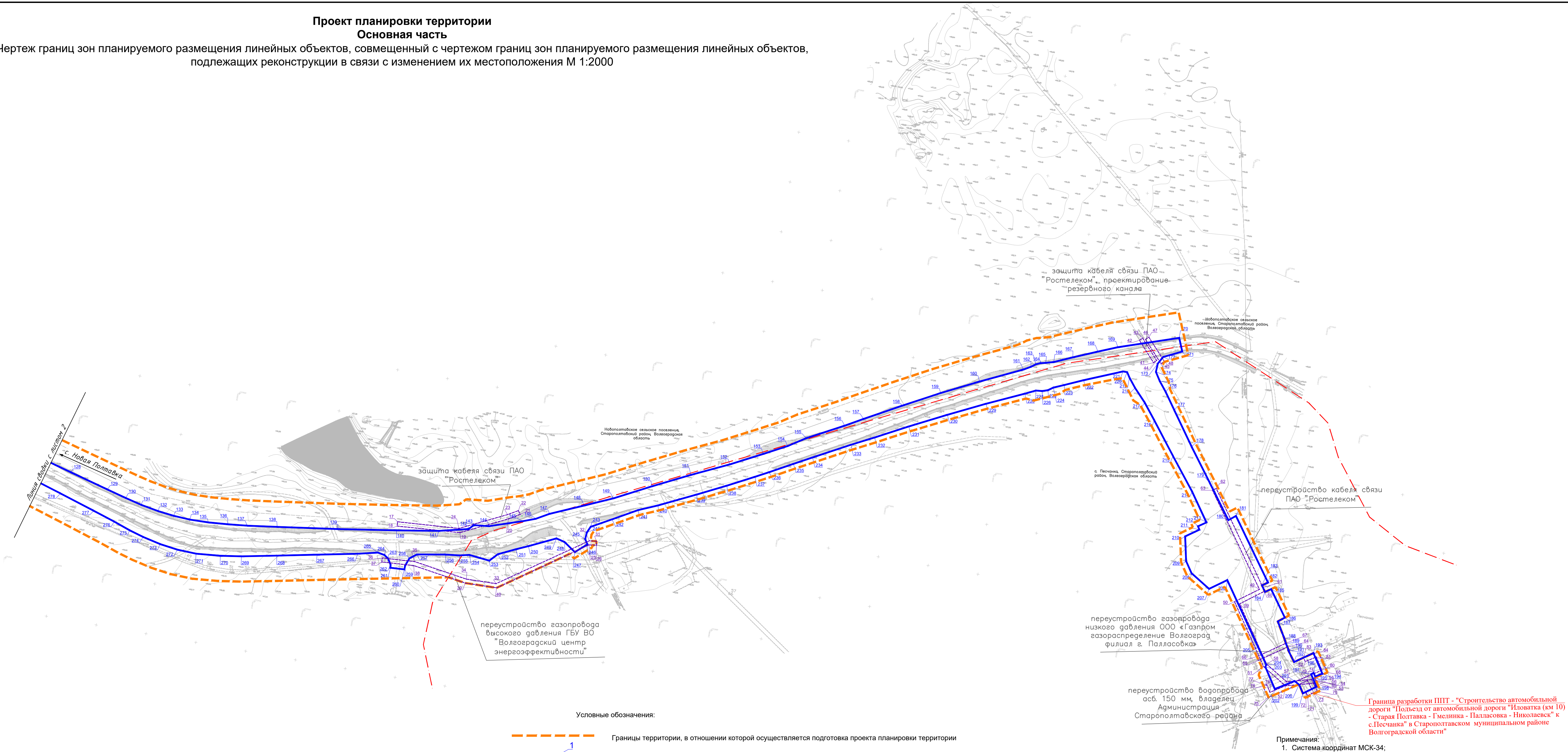
Изм.	Кол.уч.	Лист	Недок.	Подп.	Дата

069-ППТ-1

Инов. № подл.  
Подпись и дата  
Взам. инв. №

Проект планировки территории  
Основная часть

Чертеж границ зон планируемого размещения линейных объектов, совмещенный с чертежом границ зон планируемого размещения линейных объектов, подлежащих реконструкции в связи с изменением их местоположения М 1:2000



Условные обозначения:





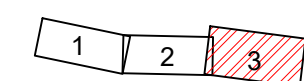
-  Границы территории, в отношении которой осуществляется подготовка проекта планировки территории
-  Границы зон планируемого размещения линейного объекта, номера характерных точек
-  Границы зон планируемого размещения линейных объектов, подлежащих реконструкции в связи с изменением их местоположения, номер характерной точки
-  Граница населенного пункта

Схема расположения листов



Примечания:

1. Система координат МСК-34;
2. Система высот - Балтийская, 1977г.;
3. Сечение горизонталей - через 0,5 м;
4. Красные линии отсутствуют на чертеже в связи с их отсутствием
5. Границы зон планируемого размещения объектов капитального строительства, проектируемые в составе линейных объектов, не показаны в связи с их отсутствием

Граница разработки ППТ - "Строительство автомобильной дороги "Подъезд от автомобильной дороги "Иловатка (км 10) - Старая Полтавка - Гмелинка - Палласовка - Николаевск" к с.Песчанка" в Старополтавском муниципальном районе Волгоградской области"

Изм.	Кол.уч.	Лист	№ док.	Подп.	Дата

069-ППТ-1