

**ОБЩЕСТВО С ОГРАНИЧЕННОЙ ОТВЕТСТВЕННОСТЬЮ  
«КОНСТРУКТОРСКОЕ БЮРО «ГСК «ДОН»**

**«СТРОИТЕЛЬСТВО АВТОМОБИЛЬНОЙ ДОРОГИ «ПОДЪЕЗД ОТ  
АВТОМОБИЛЬНОЙ ДОРОГИ «ИЛОВАТКА (КМ 10) – СТАРАЯ  
ПОЛТАВКА - ГМЕЛИНКА – ПАЛЛАСОВКА – НИКОЛАЕВСК»  
К С.ПЕСЧАНКА» В СТАРОПОЛТАВСКОМ МУНИЦИПАЛЬНОМ  
РАЙОНЕ ВОЛГОГРАДСКОЙ ОБЛАСТИ»**

**ДОКУМЕНТАЦИЯ ПО ПЛАНИРОВКИ ТЕРРИТОРИИ**

**ПРОЕКТ МЕЖЕВАНИЯ ТЕРРИТОРИИ**

**Раздел 1 «Проект межевания территории. Графическая часть»**

**069 – ПМТ-5**

**Том 5**

Инв. № подл.	Подп. и дата	Взай. инв. №

2023

ОБЩЕСТВО С ОГРАНИЧЕННОЙ ОТВЕТСТВЕННОСТЬЮ  
«КОНСТРУКТОРСКОЕ БЮРО «ГСК «ДОН»

«СТРОИТЕЛЬСТВО АВТОМОБИЛЬНОЙ ДОРОГИ «ПОДЪЕЗД ОТ  
АВТОМОБИЛЬНОЙ ДОРОГИ «ИЛОВАТКА (КМ 10) – СТАРАЯ  
ПОЛТАВКА - ГМЕЛИНКА – ПАЛЛАСОВКА – НИКОЛАЕВСК»  
К С.ПЕСЧАНКА» В СТАРОПОЛТАВСКОМ МУНИЦИПАЛЬНОМ  
РАЙОНЕ ВОЛГОГРАДСКОЙ ОБЛАСТИ»

ДОКУМЕНТАЦИЯ ПО ПЛАНИРОВКИ ТЕРРИТОРИИ  
ПРОЕКТ МЕЖЕВАНИЯ ТЕРРИТОРИИ

Раздел 1 «Проект межевания территории. Графическая часть»

069 – ПМТ-5

Том 5

Директор

Т.Я. Волохова





Главный инженер проекта

О.О. Мелихов



Инв. № подл.	Подп. и дата	Взаим. инв. №

Обозначение	Наименование	Страница
069-ПМТ-5-С	Содержание	2
069-СД	Состав документации по планировке территории	3
	<b>ГРАФИЧЕСКИЕ МАТЕРИАЛЫ</b>	
069-ПМТ-5	Чертеж межевания территории, М 1:1000	4

Инв. №	Подпись и дата	Взам. инв. №	069-ПМТ-5-С						Стадия	Лист	Листов
			Изм.	Кол.	Лист	№ док	Подпись	Дата			
			Составил		Голубова			03.23	Содержание	П	1
			Проверил		Смирнова			03.23			
			Н.контр.		Мелихов			03.23			
			ГИП		Мелихов			03.23			
									ООО "КБ "ГСК "ДОН"		

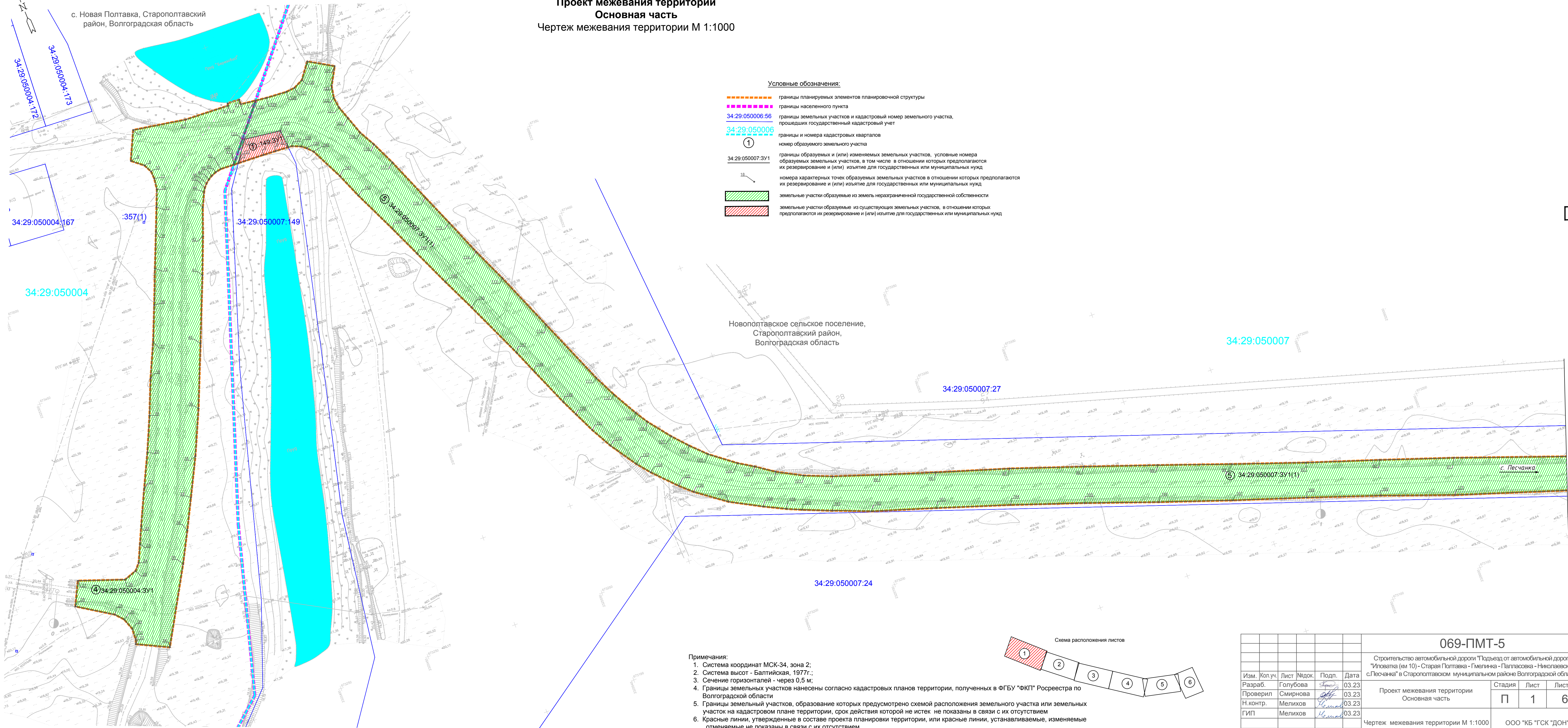
Номер тома	Обозначение	Наименование	Примечание
1	069-ППТ-1	Проект планировки территории. Графическая часть.	-\\-
2	069-ППТ-2	Положение о размещении линейных объектов.	-\\-
3	069-ППТ-3	Материалы по обоснованию проекта планировки территории. Графическая часть.	-\\-
4	069-ППТ-4	Материалы по обоснованию проекта планировки территории. Пояснительная записка.	-\\-
5	069-ПМТ-5	Проект межевания территории. Графическая часть.	-\\-
6	069-ПМТ-6	Проект межевания территории. Текстовая часть.	-\\-
7	069-ПМТ-7	Материалы по обоснования проекта межевания территории. Графическая часть.	-\\-
8	069-ПМТ-8	Материалы по обоснования проекта межевания территории. Пояснительная записка.	-\\-

Инв. №	Подпись и дата	Взам. инв. №	069-СД						Стадия	Лист	Листов
			Изм.	Кол.	Лист	№ док	Подпись	Дата			
Инв. №	Подпись и дата	Взам. инв. №	Составил	Житник	<i>Житник</i>	03.23	Состав документации по планировке и межеванию территории	П	1	1	
			Проверил	Смирнова	<i>Смирнова</i>	03.23					
			Н. контр.	Мелихов	<i>Мелихов</i>	03.23					
			ГИП	Мелихов	<i>Мелихов</i>	03.23					
							ООО "КБ "ГСК "ДОН"				



Проект межевания территории  
Основная часть  
Чертеж межевания территории М 1:1000

с. Новая Полтавка, Старополтавский район, Волгоградская область



- Условные обозначения:
- границы планируемых элементов планировочной структуры
  - границы населенного пункта
  - 34:29:050006:56 границы земельных участков и кадастровый номер земельного участка, прошедших государственной кадастровый учет
  - 34:29:050006 границы и номера кадастровых кварталов
  - 1 номер образуемого земельного участка
  - 34:29:050007:3У1 границы образуемых и (или) изменяемых земельных участков, условные номера образуемых земельных участков, в том числе в отношении которых предполагаются их резервирование и (или) изъятие для государственных или муниципальных нужд
  - 18 номера характерных точек образуемых земельных участков в отношении которых предполагаются их резервирование и (или) изъятие для государственных или муниципальных нужд
  - земельные участки образуемые из земель неразграниченной государственной собственности
  - земельные участки образуемые из существующих земельных участков, в отношении которых предполагаются их резервирование и (или) изъятие для государственных или муниципальных нужд

Новополтавское сельское поселение,  
Старополтавский район,  
Волгоградская область



- Примечания:
1. Система координат МСК-34, зона 2;
  2. Система высот - Балтийская, 1977г.;
  3. Сечение горизонталей - через 0,5 м;
  4. Границы земельных участков нанесены согласно кадастровых планов территории, полученных в ФГБУ "ФКП" Росреестра по Волгоградской области
  5. Границы земельный участков, образование которых предусмотрено схемой расположения земельного участка или земельных участок на кадастровом плане территории, срок действия которой не истек не показаны в связи с их отсутствием
  6. Красные линии, утвержденные в составе проекта планировки территории, или красные линии, устанавливаемые, изменяемые, отменяемые не показаны в связи с их отсутствием

					<b>069-ПМТ-5</b>			
					Строительство автомобильной дороги "Подъезд от автомобильной дороги "Иловатка (км 10) - Старая Полтавка - Гмелинка - Палласовка - Николаевск" к с.Песчанка" в Старополтавском муниципальном районе Волгоградской области			
Изм.	Кол.уч.	Лист	Надок.	Подп.	Дата	Проект межевания территории Основная часть		
Разраб.	Голубова				03.23			
Проверил	Смирнова				03.23			
Н.контр.	Мелихов				03.23			
ГИП	Мелихов				03.23	Чертеж межевания территории М 1:1000		
								П
						ООО "КБ "ГСК "ДОН"		

Линия сводажки с листом 2

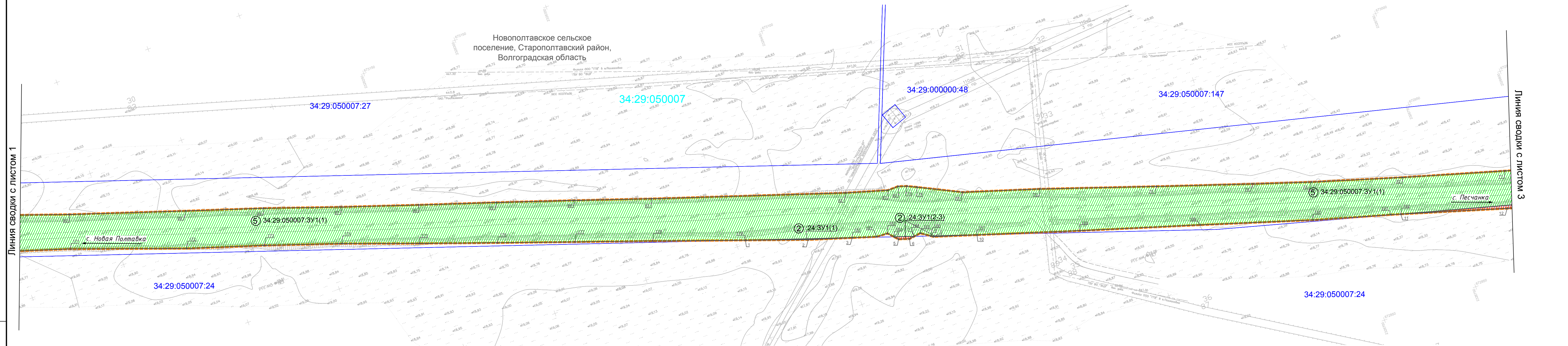
4

Изм. № подл. Подпись и дата Взам. инв. №












### Проект межевания территории Основная часть Чертеж межевания территории М 1:1000

Новополтавское сельское поселение, Старополтавский район, Волгоградская область

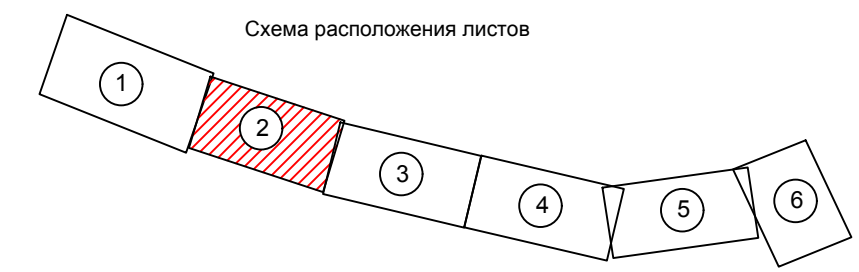


**Условные обозначения:**

-  границы планируемых элементов планировочной структуры
-  34:29:050006:56 границы земельных участков и кадастровый номер земельного участка, прошедших государственный кадастровый учет
-  34:29:050006 границы и номера кадастровых кварталов
-   земельные участки образуемые из земель неразграниченной государственной собственности
-  земельные участки образуемые из существующих земельных участков, в отношении которых предполагаются их резервирование и (или) изъятие для государственных или муниципальных нужд
-  1 номер образуемого земельного участка
-  2 границы образуемых и (или) изменяемых земельных участков, условные номера образуемых земельных участков, в том числе в отношении которых предполагаются их резервирование и (или) изъятие для государственных или муниципальных нужд
-  3 номера характерных точек образуемых земельных участков в отношении которых предполагаются их резервирование и (или) изъятие для государственных или муниципальных нужд

**Примечания:**

1. Система координат МСК-34, зона 2;
2. Система высот - Балтийская, 1977г.;
3. Сечение горизонталей - через 0,5 м;
4. Границы земельных участков нанесены согласно кадастровых планов территории, полученных в ФГБУ "ФКП" Росреестра по Волгоградской области
5. Границы земельных участков, образование которых предусмотрено схемой расположения земельного участка или земельных участков на кадастровом плане территории, срок действия которой не истек не показаны в связи с их отсутствием
6. Красные линии, утвержденные в составе проекта планировки территории, или красные линии, устанавливаемые, изменяемые, отменяемые не показаны в связи с их отсутствием



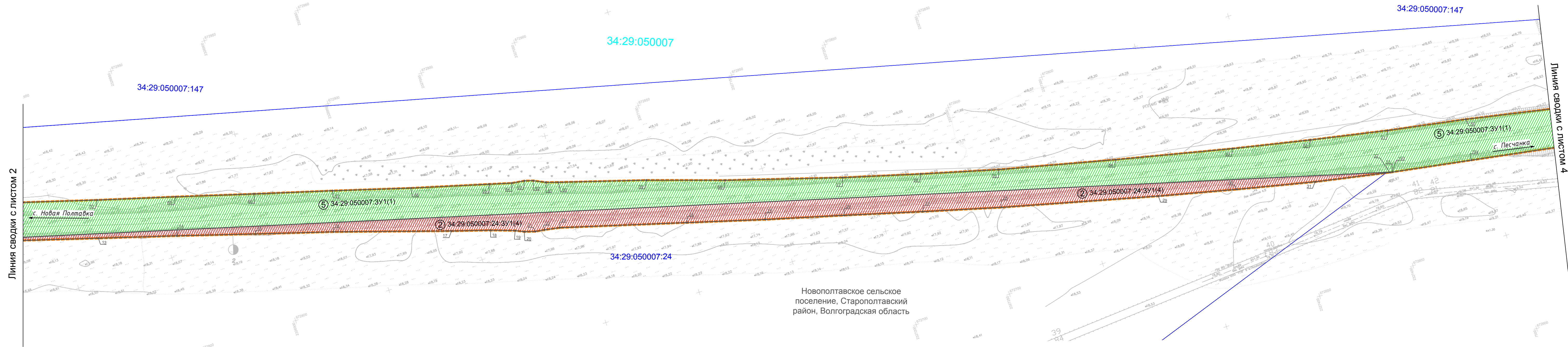
Изм.	Кол.уч.	Лист	Недок.	Подп.	Дата

069-ПМТ-5

Взам. инв. №  
Подпись и дата  
Инв. № подл.



Проект межевания территории  
Основная часть  
Чертеж межевания территории М 1:1000



Линия сводки с листом 2

Линия сводки с листом 4

Новополтавское сельское поселение, Старополтавский район, Волгоградская область

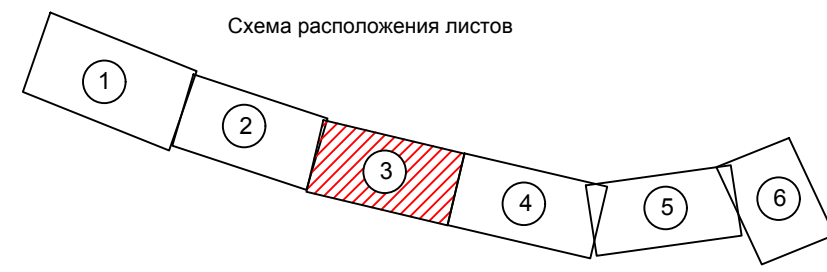
Условные обозначения:

- границы планируемых элементов планировочной структуры
- 34:29:050006:56 --- границы земельных участков и кадастровый номер земельного участка, прошедших государственный кадастровый учет
- 34:29:050006 --- границы и номера кадастровых кварталов

- ① номер образуемого земельного участка
- 34:29:050007:3У1 --- границы образуемых и (или) изменяемых земельных участков, условные номера образуемых земельных участков, в том числе в отношении которых предполагаются их резервирование и (или) изъятие для государственных или муниципальных нужд
- 18 --- номера характерных точек образуемых земельных участков в отношении которых предполагаются их резервирование и (или) изъятие для государственных или муниципальных нужд
- земельные участки образуемые из земель неразграниченной государственной собственности
- земельные участки образуемые из существующих земельных участков, в отношении которых предполагаются их резервирование и (или) изъятие для государственных или муниципальных нужд

Примечания:

1. Система координат МСК-34, зона 2;
2. Система высот - Балтийская, 1977г.;
3. Сечение горизонталей - через 0,5 м;
4. Границы земельных участков нанесены согласно кадастровых планов территории, полученных в ФГБУ "ФКП" Росреестра по Волгоградской области
5. Границы земельных участков, образование которых предусмотрено схемой расположения земельного участка или земельных участков на кадастровом плане территории, срок действия которой не истек не показаны в связи с их отсутствием
6. Красные линии, утвержденные в составе проекта планировки территории, или красные линии, устанавливаемые, изменяемые, отменяемые не показаны в связи с их отсутствием



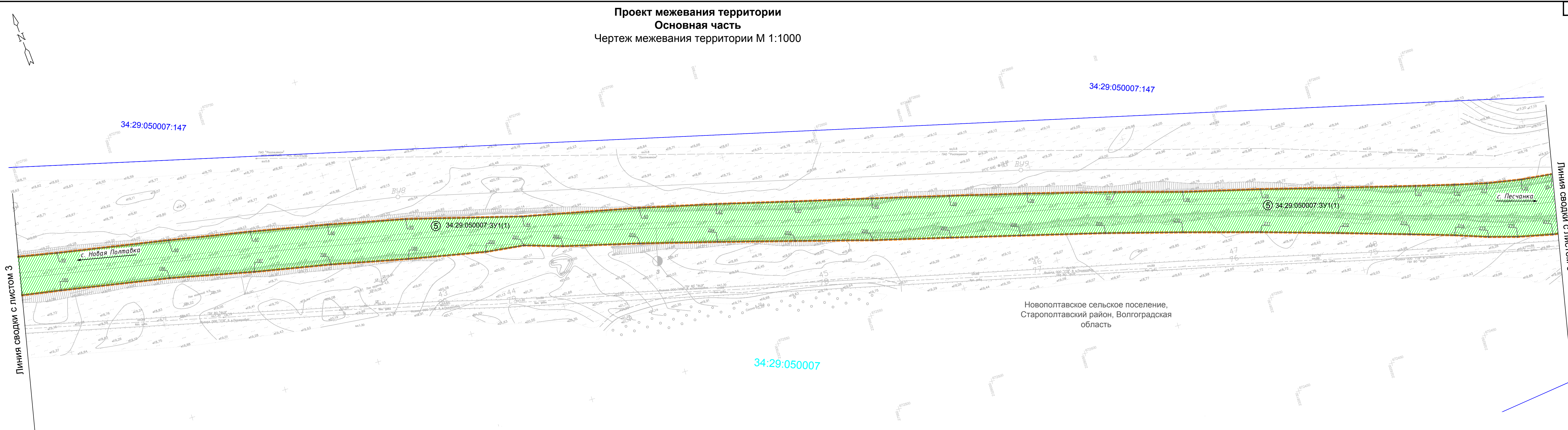
Изм.	Кол.уч.	Лист	Недок.	Подп.	Дата

069-ПМТ-5

Взам. инв. №  
Подпись и дата  
Инв. № подл.



Проект межевания территории  
Основная часть  
Чертеж межевания территории М 1:1000



Новополтавское сельское поселение,  
Старополтавский район, Волгоградская  
область

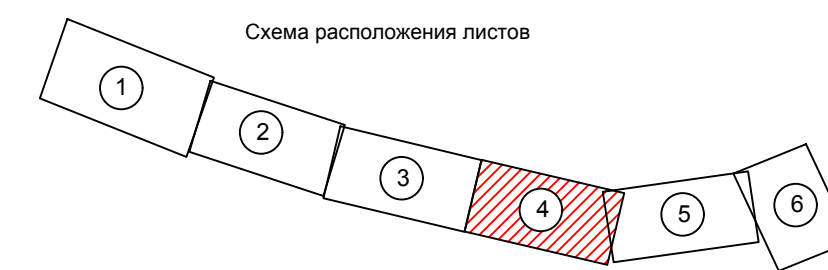
Условные обозначения:

- - - - - границы планируемых элементов планировочной структуры
- 34:29:050006:56 границы земельных участков и кадастровый номер земельного участка, прошедших государственный кадастровый учет
- 34:29:050007 границы и номера кадастровых кварталов

- 1 номер образуемого земельного участка
- 34:29:050007:3У1 границы образуемых и (или) изменяемых земельных участков, условные номера образуемых земельных участков, в том числе в отношении которых предполагаются их резервирование и (или) изъятие для государственных или муниципальных нужд
- 18 → номера характерных точек образуемых земельных участков в отношении которых предполагаются их резервирование и (или) изъятие для государственных или муниципальных нужд
- земельные участки образуемые из земель неразграниченной государственной собственности
- земельные участки образуемые из существующих земельных участков, в отношении которых предполагаются их резервирование и (или) изъятие для государственных или муниципальных нужд

Примечания:

1. Система координат МСК-34, зона 2;
2. Система высот - Балтийская, 1977г.;
3. Сечение горизонталей - через 0,5 м;
4. Границы земельных участков нанесены согласно кадастровых планов территории, полученных в ФГБУ "ФКП" Росреестра по Волгоградской области
5. Границы земельный участков, образование которых предусмотрено схемой расположения земельного участка или земельных участков на кадастровом плане территории, срок действия которой не истек не показаны в связи с их отсутствием
6. Красные линии, утвержденные в составе проекта планировки территории, или красные линии, устанавливаемые, изменяемые, отменяемые не показаны в связи с их отсутствием



Изм.	Кол.уч.	Лист	Недок.	Подп.	Дата

069-ПМТ-5

Взам. инв. №  
Подпись и дата  
Инв. № подл.

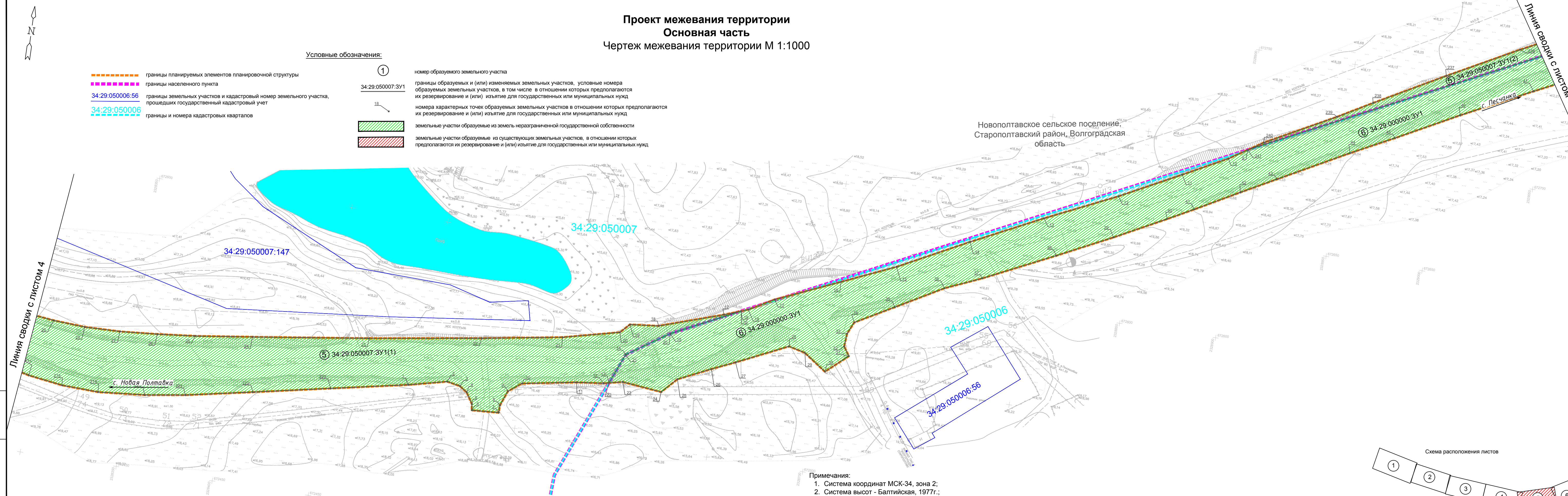


# Проект межевания территории Основная часть Чертеж межевания территории М 1:1000

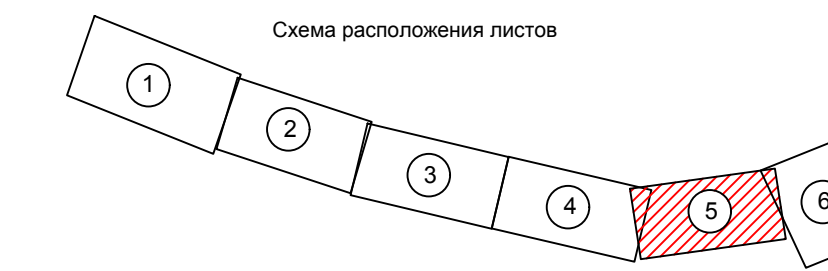
Условные обозначения:

- границы планируемых элементов планировочной структуры
- границы населенного пункта
- 34:29:050006:56 границы земельных участков и кадастровый номер земельного участка, прошедших государственный кадастровый учет
- 34:29:050006 границы и номера кадастровых кварталов

- ① номер образуемого земельного участка
- 34:29:050007:3У1 границы образуемых и (или) изменяемых земельных участков, условные номера образуемых земельных участков, в том числе в отношении которых предполагаются их резервирование и (или) изъятие для государственных или муниципальных нужд
- 18 номера характерных точек образуемых земельных участков в отношении которых предполагаются их резервирование и (или) изъятие для государственных или муниципальных нужд
- земельные участки образуемые из земель неразграниченной государственной собственности
- земельные участки образуемые из существующих земельных участков, в отношении которых предполагаются их резервирование и (или) изъятие для государственных или муниципальных нужд



Новополтавское сельское поселение,  
Старополтавский район, Волгоградская  
область



- Примечания:
1. Система координат МСК-34, зона 2;
  2. Система высот - Балтийская, 1977г.;
  3. Сечение горизонталей - через 0,5 м.;
  4. Границы земельных участков нанесены согласно кадастровых планов территории, полученных в ФГБУ "ФКП" Росреестра по Волгоградской области
  5. Границы земельный участков, образование которых предусмотрено схемой расположения земельного участка или земельных участок на кадастровом плане территории, срок действия которой не истек не показаны в связи с их отсутствием
  6. Красные линии, утвержденные в составе проекта планировки территории, или красные линии, устанавливаемые, изменяемые, отменяемые не показаны в связи с их отсутствием

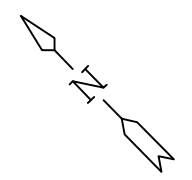
Изм.	Кол.уч.	Лист	Недок.	Подп.	Дата

069-ПМТ-5

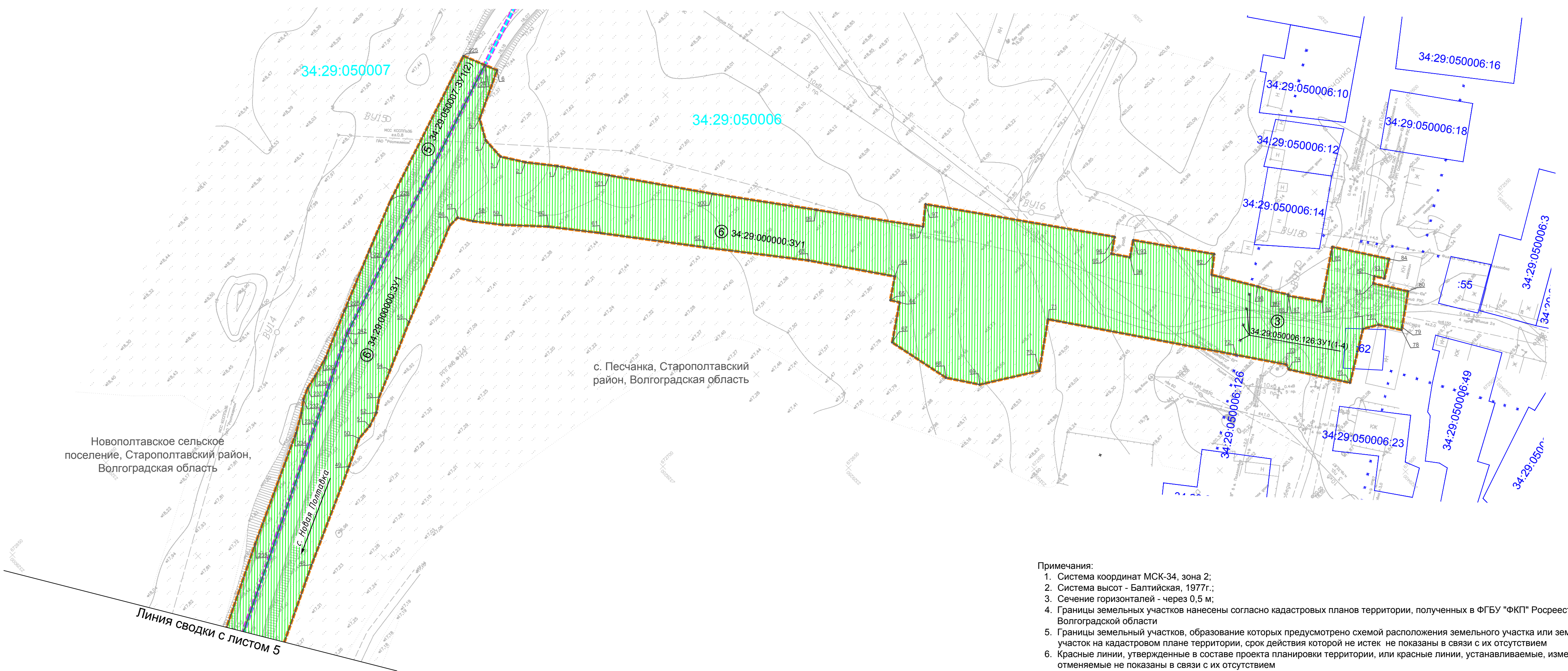
Взам. инв. №  
Подпись и дата  
Инв. № подл.



### Проект межевания территории Основная часть Чертеж межевания территории М 1:1000



- Условные обозначения:**
- — — — — границы планируемых элементов планировочной структуры
  - — — — — границы населенного пункта
  - 34:29:050006:56 границы земельных участков и кадастровый номер земельного участка, прошедших государственный кадастровый учет
  - 34:29:050006 границы и номера кадастровых кварталов
  - ① номер образуемого земельного участка
  - 34:29:050007:3У1 границы образуемых и (или) изменяемых земельных участков, условные номера образуемых земельных участков, в том числе в отношении которых предполагаются их резервирование и (или) изъятие для государственных или муниципальных нужд
  - 18 номер характерных точек образуемых земельных участков в отношении которых предполагаются их резервирование и (или) изъятие для государственных или муниципальных нужд
  - земельные участки образуемые из земель неразграниченной государственной собственности
  - земельные участки образуемые из существующих земельных участков, в отношении которых предполагаются их резервирование и (или) изъятие для государственных или муниципальных нужд



с. Песчанка, Старополтавский район, Волгоградская область

Новополтавское сельское поселение, Старополтавский район, Волгоградская область

Линия сводки с листом 5

- Примечания:**
1. Система координат МСК-34, зона 2;
  2. Система высот - Балтийская, 1977г.;
  3. Сечение горизонталей - через 0,5 м;
  4. Границы земельных участков нанесены согласно кадастровых планов территории, полученных в ФГБУ "ФКП" Росреестра по Волгоградской области
  5. Границы земельный участков, образование которых предусмотрено схемой расположения земельного участка или земельных участков на кадастровом плане территории, срок действия которой не истек не показаны в связи с их отсутствием
  6. Красные линии, утвержденные в составе проекта планировки территории, или красные линии, устанавливаемые, изменяемые, отменяемые не показаны в связи с их отсутствием



Изм.	Кол.уч.	Лист	Недок.	Подп.	Дата

069-ПМТ-5